

BREVE DESCRIPCIÓN GEOGRÁFICA, HISTÓRICA, SOCIAL, ECONÓMICA Y CULTURAL DE LA SIERRA LIMEÑA: SAN PEDRO DE CASTA

Lic. Pedro P. Soto Canales

Descripción geográfica

La comunidad campesina de San Pedro de Casta se encuentra bajo la jurisdicción de la provincia de Huarochiri, la cual tiene como capital a la ciudad de Matucana. Elevada a la condición de distrito, Casta se encuentra categorizada como «villa» siendo uno de los 32 distritos que conforman el departamento de Lima

A dicha comunidad se logra llegar por medio de la carretera Lima-Chosica (Carretera Central). El recorrido desde Lima hasta San Pedro de Casta es de 80 kilómetros, con un tiempo aproximado, según las condiciones del camino, de 6 a 8 horas.

Sus límites son: por el Norte, con las comunidades de Huachupampa y San Juan de Iris; por el Sur, con las comunidades de Callahuanca y San Mateo de Obtao; por el Este, con Matucana; por el Oeste, con San Antonio de Chaclla y Santa Eulalia. Sus coordenadas geográficas son: latitud Sur 11° 45' 18", mientras que su latitud Este es de 76° 35' 39"; con una superficie de 79,91 kilómetros cuadrados y una densidad poblacional de 14,2 habitantes por kilómetro cuadrado.

Pedro P. Soto Canales

La comunidad de San Pedro de Casta tiene una altitud de 3,180 msnm, ubicándose así en la región Quechua, presentando también territorios de cultivos en otras alturas como son: Yunga y Suni. Las partes más altas están destinadas al pastoreo y se ubican a los 4,600 msnm y corresponden a la región Jalca o Puna. La comunidad abarca cuatro microclimas que son: cálido, templado, frío moderado y frío intenso. La temperatura oscila entre 10° a 21° grados, y en las noches baja hasta cero grados.

El pueblo se encuentra dividido en barrios entre los cuales tenemos: Patapata, Buenos Aires, Carmen Alto y Cuchicuchi; mientras que los comuneros se encuentran organizados en dos parcialidades: Yañac y Yacapar. El nombre de dichas parcialidades parece provenir de los únicos ayllus existentes en Casta, según la visita de 1752 al Repartimiento de Chaclla de la Doctrina de Casta. (Ver esquema N.º 1.) Cada una de estas parcialidades tiene su respectiva casa o «wayrona» en donde se reúnen para la organización y convites, especialmente en la fiesta patronal, según la parcialidad a la que le toque durante el año.

En lo que se refiere a la infraestructura, las calles son empedradas y con grandes inclinaciones. La mayoría de las viviendas son de material noble (ladrillos y calaminas), perduran todavía las construcciones de piedras con techo de ichu y adobe, piedras que, según la observación de Julio C. Tello¹, fueron extraídas de los restos arqueológicos que aún existían alrededor de la comunidad:

... A cuatro kilómetros de Laksa, y descendiendo a lo largo de la colina, se halla este pueblo arruinado (wila kachina). Apenas quedan algunos muros, los que pronto desaparecerán totalmente porque de aquí también sacan piedras para utilizarlas en las construcciones de Casta...

En la Plaza Mayor encontramos los principales locales públicos y administrativos: la Municipalidad, el local comunal, la iglesia matriz y dos locales de alojamiento para los visitantes que llegan a conocer Markahuasi. Además, la comunidad

¹ Tello hacía referencia a la zona arqueológica denominada «Wila Kachina» que aún existía durante su visita a San Pedro de Casta.

BREVE DESCRIPCIÓN GEOGRÁFICA, HISTÓRICA, SOCIAL, ECONÓMICA Y CULTURAL DE LA SIERRA LIMEÑA: SAN PEDRO DE CASTA

cuenta con una Posta Médica, dos centros educativos, el cementerio y, por último, el local de la única industria que existió en San Pedro de Casta, la Cooperativa Quesera, que fue el resultado del convenio entre el gobierno de Suiza y la Comunidad Casteña en la década de los 70 para la producción de quesos, en la que todos los comuneros eran socios. Este proyecto fracasó; luego, entre los años 1992 y 1993, fue utilizado por el Ejército como puesto militar a consecuencia de supuestos atentados contra la hidroeléctrica de Huinco. Lamentablemente, las autoridades de San Pedro de Casta pidieron la salida de dicha base militar por abuso de autoridad. Actualmente, en dicho local funciona la Oficina de Agencia Agraria.

Entre los servicios que encontramos en la comunidad tenemos: el alumbrado público y privado, gracias a su situación geográfica cercana al anexo de Huinco (hidroeléctrica). También existe el servicio de agua pública a través de pilones, que traen dicho elemento desde uno de los manantiales cercanos del río Karhuayumac. (No existe el servicio por parte de SEDAPAL.) La seguridad policial es solicitada por las autoridades a otras localidades, especialmente para las celebraciones comunales, con la finalidad de guardar el orden público. En lo que se refiere a medios de comunicación, encontramos en la comunidad una antena parabólica y la presencia de un teléfono público ubicado en la plaza principal, ambos adquiridos en los últimos años por la comunidad.

Reseña histórica

Durante el 900-1476 d. C., la sierra central se caracteriza porque la estrategia de subsistencia es mediante el control intensivo del trabajo basado en la agricultura y la ganadería. Las formas políticas que aparecen son reinos y señoríos independientes, los pueblos están dispersos y sólo se reúnen para celebrar sus fiestas o para realizar acciones bélicas entre sí.

En la actual provincia de Huarochiri, era una época de luchas y rivalidades entre etnias vecinas, de éstas son dos las que sobresalieron y que serían la base del futuro San Pedro de Casta: los yungas y los yauyos.

Pedro P. Soto Canales



² Fuente: diario la «República».

BREVE DESCRIPCIÓN GEOGRÁFICA, HISTÓRICA, SOCIAL, ECONÓMICA
Y CULTURAL DE LA SIERRA LIMEÑA: SAN PEDRO DE CASTA

Huarochari había sido ya habitado desde el Intermedio Temprano por los yungas, los cuales estaban constituidos por varios señoríos. Según Cieza de León, se les llamaba así porque moraban los llanos y costas del Perú, es decir, las tierras cálidas (es el caso del señorío Collí u Collique). De todas las divinidades yungas sobresalía la denominada Wallallo, que habitaba en las alturas y era el señor de las cosechas al cual se le rendía culto y tributos mediante fiestas. Vivían de la pesca, la agricultura y del intercambio comercial. Pero con el fin de asegurar el suministro de agua que nacía en las altas cabeceras de los valles comenzaron a incursionar en la sierra limeña.

Por el año 1100 d. C., Huarochiri es invadida por los yauyos, quienes optan por desalojar a los yungas de las bocatomas de las lagunas ubicadas en las alturas, llegando así a dominar las actuales provincias de Huarochiri y Yauyos:

... Al saber los Yauyos que las tierras costeñas se regaban con aguas que bajaban de sus territorios creían que era derecho adquirido que estaban listos defender con las armas ...

(Rostworowsky 1977: 82)

Los yauyos eran gente guerrera que vivían especialmente de la agricultura y la ganadería, eran «grupos serranos que provenían del sur, de origen aymará» (Gelles 1986: 135). Su divinidad suprema era Pariacaca que habitaba en las alturas de Huarochiri (al igual que el principal curaca Yauyo). Al ser vencidos los yungas por los serranos optaron por migrar a otros territorios, aunque varios se quedaron a vivir en los pueblos de sus vencedores a cambio de adorar a Pariacaca y de «cooperar en el mantenimiento de los sistemas hidráulicos». (Gelles 1986: 108).

El nuevo territorio de los yauyos comprendía Anan Yauyos (alto Yauyos), que era la sierra del sur y Lorin Yauyos (bajo Yauyos), que era la sierra del norte. En esta última se encontraban tres importantes curacazgos Yauyos: Chaccalla (Chacalla), Kurapuma (Carampoma) y Casta. Según los casteños actuales, la palabra Casta proviene de «Kasha» que era el nombre de un ayllu importante durante la formación de San Pedro de Casta colonial.

Según Tello, la casta prehispánica se encontraba dividida en «kuris», que eran confederaciones de poblados o ayllus unidos por la posesión y dominio de tierras (sectores agrarios) y por la idea de un antecesor común que era hijo del rayo del

KURIS (distritos agrarios)

Kuri Pata Kuri
Soqta Kuri
Koway Kuri
Punku Wanka Kuri
Kairi Achin Kuri
Pampa Kocha Kuri

cual tomaban su nombre y se creían descendientes, y que se encontraba encantado en algún peñón dentro del sector agrario correspondiente. El tipo de gobierno era gerontocrático, es decir, gobierno de los ancianos.

De todos los «kuris» existentes en la casta prehispánica, el más importante y con mayor autoridad sobre los demás era Soqta Kuri que se ubicaba en Markahuasi. Además, Tello proponía que San Pedro de Casta (colonia) se debió construir en los terrenos del sector agrario de Koway Kuri. (Tello 1923: 481-491; 504-505).

En conclusión, el término «kuri» hace referencia a una o varias etnias (grupo de ayllus) concebidas como descendientes de Pariacaca, todos los cuales se ubicaban

PRINCIPALES AYLLUS PARA LA FORMACIÓN DE CASTA COLONIAL

Koway Kuri	Pampa Kocha	Kuri Kairi Achin Kuri
Koway	Waya Kocha	Achin (?)
Wila Kachina		Opika
Kasha		

BREVE DESCRIPCIÓN GEOGRÁFICA, HISTÓRICA, SOCIAL, ECONÓMICA Y CULTURAL DE LA SIERRA LIMEÑA: SAN PEDRO DE CASTA

en las cimas de las cadenas de cerros (Echeandía 1981: 2224). Actualmente los casteños llaman «kurú» a los cerros.

En el periodo Inca, especialmente en tiempos de las conquistas de Tupac Inca Yupanqui, los yauyos se anexaron al incanato en forma pacífica volviéndose sus aliados, hecho que impresionó a los cuzqueños, los cuales tipificaban a los yauyos como gente belicosa. De esta manera, los curacazgos yauyos de Huarochiri siguieron teniendo autonomía política, religiosa y económica a cambio de tributar a los cuzqueños. El único curacazgo conflictivo fue el de Chaccalla, que se enfrentó contra los yungas de los Cantamarca (Canta) y los Collí (Collique); por último, los tres fueron sometidos de manera violenta por los cuzqueños.

Pasados los momentos de la conquista y en pleno periodo colonial, es con el virrey Don Francisco de Toledo (1569-1581) que se hicieron, en Huarochiri, las primeras reducciones de indios, obra que fue encargada a don Diego Dávila Briceño, para ello Huarochiri comprendía cinco encomiendas³:

La encomienda de Chaccalla, que a su vez comprendía los territorios entre la sierra alta de la quebrada de Santa Eulalia y del río Chillón. En ella se encontraban los siguientes pueblos reducidos:

1. Mancos y Laraos
2. Yauyos (Atun Yauyos)
3. Huarochiri
4. Mama
5. Chaccalla (Chacla)

Actualmente perdura en los habitantes de San Pedro de Casta los nombres de aquellos ayllus que, al ser reducidos, dieron origen al pueblo (ver entrevistas)⁴:

³ La repartición de la zona de Huarochiri en encomiendas fue obra de Francisco Pizarro durante su estancia en Jauja en el año de 1534.

⁴ Entrevistas realizadas a los comuneros casteños, entre agosto y octubre del año 2000.

Pedro P. Soto Canales

- | | |
|------------------------------|-----------------|
| 1. Santa Olalla de Collao | (Santa Eulalia) |
| 2. San Jerónimo de Puna | |
| 3. San Francisco de Chacalla | (Chacalla) |
| 4. Santiago de Carampoma | (Kurapuma) |
| 5. San Pedro de Casta | (Kasha{?}) |

... Casta proviene de cuatro pueblos... que se reúnen un día los jefes de pueblo... entonces llegaron a vivir acá... habían centros poblados que tienen origen de nombre quechua por ejemplo: Achín , opika, guallacocho y Kasha...

Sr. Herbert Flores Rojas (Alcalde)

... Dicen que San Pedro de Casta se formó de cuatro ayllus... de Guallacocho, Achín, Opika y Kasha... o sea en el año 1540... habían más pero solamente esos cuatro han sido los que han poblado Casta...

Sra. Herminda Bautista Obispo (Comedor)

... La comunidad se origina de la concentración de los pueblos de: Guallacocho, Achín, Opika; que estaban alrededor del pueblo que se creó... hubo "Reducción" los trajeron para acá y los bautizaron con el nombre de San Pedro... y Kasha...; y otros hay algunos pueblitos chiquitos... todo esto fue ordenado por el virrey Don Francisco Toledo y llevado a cabo por el Corregidor de Huarochirí Don Diego Dávila en 1560...

Sr. Walter Medina Obispo (Corregidor)

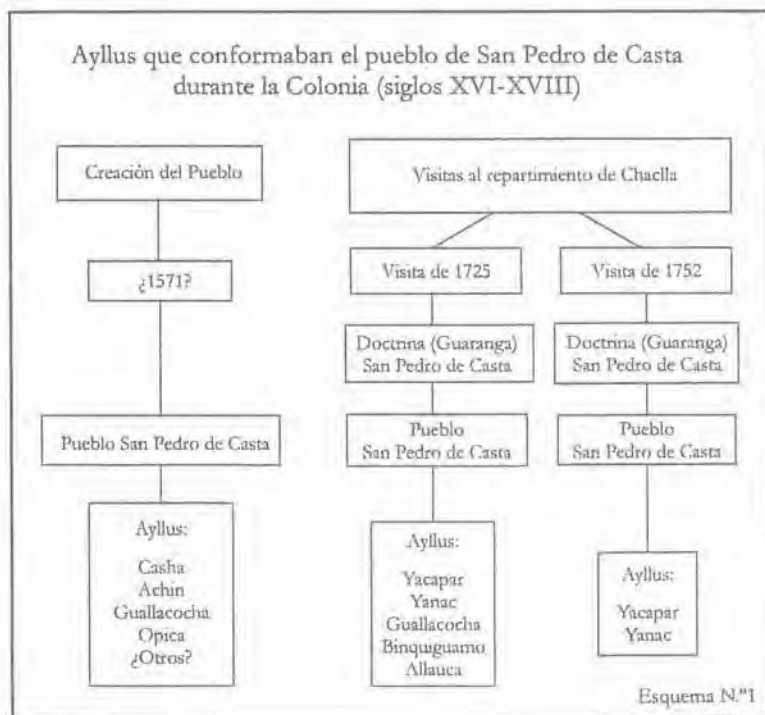
La confusión aparece en la fecha de creación del pueblo, confusión que la encontramos inclusive en los documentos oficiales de la comunidad. La respuesta del Sr. Walter Medina estuvo basada en el Anteproyecto del Reglamento de la Comunidad (Disposiciones Generales, Art. 2). Si tenemos en cuenta que Toledo comienza su gobierno en 1569, las fechas anteriores están fuera de lugar.

**BREVE DESCRIPCIÓN GEOGRÁFICA, HISTÓRICA, SOCIAL, ECONÓMICA
Y CULTURAL DE LA SIERRA LIMEÑA: SAN PEDRO DE CASTA**

Probablemente, y como lo propone Gentile (1981:178), la reducción de San Pedro de Casta se dio del año 1571⁵.

Estos pueblos reducidos estuvieron bajo la labor evangelizadora, primero de los Dominicos y luego por los Jesuitas; después fueron doctrinados por curas seculares y clérigos (Carcelen 1996: 210). Para el año 1586, el Repartimiento de Chaclla estaba dividido en dos «doctrinas» y media⁶ las cuales eran:

1. Santiago de Carampoma
 2. Chaclla, Puna y Casta
 3. Santa Eulalia



⁵ El antropólogo Paul Gelles propone como fecha de fundación el año 1586. (1986: 106).

Estas modificaciones se daban a causa de las epidemias, guerras civiles, hambruna, trabajo en las minas, etc. Para 1725, el repartimiento de Chaclla comprendía 11 pueblos, y para el año 1752 aumentó a 12 pueblos, siempre entre ellos San Pedro de Casta.

Después de treinta y seis años de haber comenzado la vida republicana (1821) y según ley con fecha 2 de enero de 1857, en pleno segundo gobierno de don Ramón Castilla, San Pedro de Casta fue reconocida oficialmente como distrito, teniendo en ese momento como anexos a Otao, Huachupampa, Iris y Callahuanca (actuales distritos de Huarochiri).

Durante el siglo XX, San Pedro de Casta es reconocido, primero como «comunidad indígena» siendo presidente de la República don Óscar R. Benavides, mediante Resolución Ministerial del 27 de octubre de 1936. Luego, en cumplimiento de la Resolución de SINAMOS N.º 0518 del 24 de septiembre de 1973, se aprueba el plano de la comunidad reconociéndola como comunidad campesina al año siguiente (1974). Teniendo como anexos (hasta la actualidad) a los pueblos de Huinco, San Antonio de Cumpe y San Juan de Mayway (el de menor poblado), según el proyecto del gobierno militar del general Juan Velasco Alvarado durante la Reforma Agraria

Realidad social, educativa y económica

La sociedad casteña ha aumentado en referencia a otros años, siendo su población actual de 1 800 habitantes, aproximadamente. En ella, la población masculina comprende el 51%, mientras que la población femenina el 49%; por lo tanto, la distribución de la población, según el sexo, está en un punto equilibrado. Si hablamos de la población distribuyéndola por períodos o etapas del desarrollo humano, los resultados son los siguientes: el mayor sector de la población lo comprende aquellas personas que están en la etapa adulta, en segundo lugar la población infante, en tercer lugar están los adolescentes y en cuarto lugar las personas comprendidas en la etapa de la ancianidad.

Los principales impedimentos físicos y psicológicos que sufren los pobladores de

BREVE DESCRIPCIÓN GEOGRÁFICA, HISTÓRICA, SOCIAL, ECONÓMICA Y CULTURAL DE LA SIERRA LIMEÑA: SAN PEDRO DE CASTA

San Pedro de Casta son la sordera total, la ceguera total, retardo y alteraciones mentales; estos impedimentos se presentan en baja escala entre los adolescentes y ancianos, mas no en los infantes y niños.

El 92% de la población profesa la fe católica, aunque en la actualidad se nota la presencia de dos templos no católicos pertenecientes a la Iglesia Alianza y Misionera y a la Iglesia Adventista, organizaciones que han comenzado su labor evangelizadora en la comunidad a partir de la ausencia de orden o comunidad religiosa católica alguna que tenga a su cargo la administración del templo matriz existente y de la evangelización del pueblo.

En lo que se refiere a la cultura, la educación de San Pedro de Casta se da en dos formas: una educación formal que es la impartida oficialmente por las escuelas y la educación informal que se da al nivel de «familia-comunidad», que es la trasmisión de conocimientos prácticos de padres a hijos mediante las costumbres, fiestas, ritos, etc. y que influyen especialmente en la actividad laboral de la comunidad. (Jara 1975: 68).

Sobre el nivel educativo (Gráfico N.º 1), el 60% de la población sólo ha logrado alcanzar el nivel primario, nos referimos a la población adulta; mientras que, en segundo lugar, tenemos un 27% en el nivel secundario, compuesto por los adolescentes, y en tercer lugar un 12% de la población que ha logrado alcanzar estudios superiores fuera de la comunidad, siendo las profesiones preferenciales Educación, Mecánica Automotriz y Enfermería. Dicha situación se debe a que el primer centro de estudios de la comunidad viene funcionando desde hace más de 50 años y otorga solamente el nivel primario. Hacia 1979 comienza a funcionar el nivel secundario (C. E. «José Carlos Mariátegui»), y en 1982, el nivel de inicial (Centro Educativo N.º 398).

El 89% de la población sabe leer y escribir, mientras que el 11% no, lo que corresponde a personas entre cinco a nueve años, y de cuarenta a sesenta y cinco años de edad (Gráfico N.º 2), especialmente en la población femenina. El idioma que habla la comunidad es el castellano.

Pedro P. Soto Canales

La economía de San Pedro de Casta descansa principalmente en la producción agrícola, que es la actividad fundamental de la comunidad. Por la misma realidad geográfica no se hace uso de maquinaria alguna sino de la tecnología básicamente tradicional para trabajar los diferentes pisos ecológicos: herramientas de mano como la taklla, el pico, la sapa, el trinche, la lampá, etc. son las más utilizadas para el cultivo especialmente de la papa, maíz, habas, ollucos, mashuas, ocas, frijoles. En algunos casos se hace uso del abono del cuy como fertilizante.

El principal personaje de la actividad laboral es el «comunero», llamado así al miembro de la comunidad que goza de la propiedad común de los medios de producción (entrevista):

... para ser comunero se necesita ser hijo de comuneros o por asimilación... un foráneo puede casarse con una hija del pueblo o también una foránea con un hijo... y tener residencia estable en la comunidad no menor de cinco años... y cumplir sus obligaciones y mandatos de la comunidad con sus costumbres... la asamblea lo acepta como comunero... y hacer un pago como derecho de ingreso por las obras hechas por la comunidad...

Sr. Hedilberto Rojas Jiménez (presidente de la Comunidad)

Las tierras de cultivo en Casta se encuentran distribuidas en sectores agrarios (sistema de distribución rotativo). Anualmente se cultiva un sector, por lo tanto, los demás sectores agrarios descansan entre cuatro a cinco años. Cada sector, a su vez, se divide en parcelas. Cada comunero tiene su parcela (una hectárea) en cada uno de los sectores agrarios.

PRINCIPALES SECTORES AGRARIOS
Gualacocho
Laco
Poteros (1 y 2)
Cercano
Mayway

BREVE DESCRIPCIÓN GEOGRÁFICA, HISTÓRICA, SOCIAL, ECONÓMICA Y CULTURAL DE LA SIERRA LIMEÑA: SAN PEDRO DE CASTA

El comunero en San Pedro de Casta también obtiene el terreno de cultivo (parcela) por herencia o solicitando a la asamblea comunal un terreno abandonado. Las aguas para el regadío tienen como origen las lagunas situadas a más de 3 500 msnm como también el río Karhuayumac y el manantial Kungiac. Además, la comunidad trabaja en base a pequeñas represas y acequias de filtración, muchas de ellas de origen prehispánico. La distribución del agua se realiza por turnos, diariamente, y por un tiempo de cinco a seis horas, y según el caudal se riega las parcelas de 10 a 15 comuneros. Para ello se debe pagar a los vigilantes de los reservorios por dicho servicio, todo esto supervisado por la asamblea comunal.

Como segunda actividad económica tenemos el pastoreo. El ganado está compuesto por vacas, ovejas y cabras. El pasto en San Pedro de Casta crece especialmente en las faldas de los cerros y es de mucha importancia en la alimentación del ganado. Junto al pastoreo encontramos la fiesta de la «herranza», en la que el comunero marca a los animales de su propiedad.

El poblador de San Pedro de Casta comienza sus actividades dentro de su comunidad desde muy temprana edad ayudando a sus padres, tal como lo había observado el educador Alfonso Jara Salas:

... los niños casteños, desde temprana edad, recorren las diversas parcelas que pertenecen a la familia, cuyo origen de posesión se pierde en el tiempo, de tal manera, ellos aprenden a diferenciar progresivamente sus parcelas, según los productos que sacan de ellas...

(Jara 1975: 16)

La actividad laboral del poblador Casteño comienza a los seis años de edad, aproximadamente. En San Pedro de Casta, actualmente, la población económicamente activa comprende un 33% de la población mayor de seis años, y la económicamente no activa está conformada por el 67%, entre aquellas personas que están encargadas del cuidado del hogar, estudiantes, jubilados, pensionistas, etcétera.

Pedro P. Soto Canales

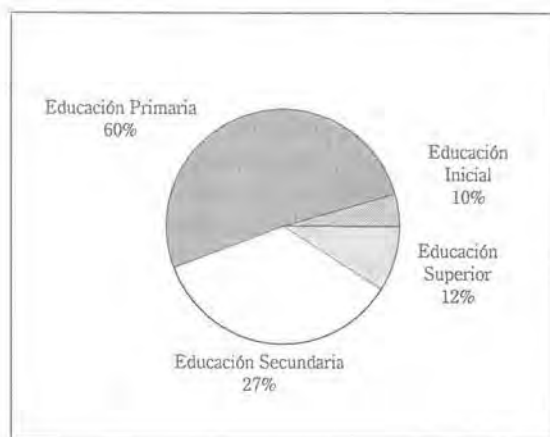


Gráfico N.º 1
Niveles de estudios realizados
por los pobladores castechos.

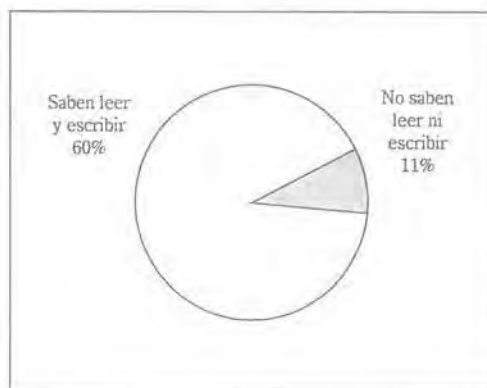


Gráfico N.º 2
Situación de analfabetismo
en San Pedro de Casta.

BREVE DESCRIPCIÓN GEOGRÁFICA, HISTÓRICA, SOCIAL, ECONÓMICA Y CULTURAL DE LA SIERRA LIMEÑA: SAN PEDRO DE CASTA

Quiero hacer referencia a una actividad que desde la década de los 80 ha tomado fuerza y viene siendo un canal de ingreso para la comuna en general, de donde sale una parte del capital económico para las obras públicas en San Pedro de Casta, me estoy refiriendo al turismo. La comunidad de San Pedro de Casta siempre recibe visitantes extranjeros y nacionales que llegan a la comunidad en busca de un lugar de descanso y para celebrar las fiestas comunales, pero especialmente para visitar la meseta de Markahuasi y ver los restos arqueológicos y piedras caprichosas que ella encierra.

Como he hecho referencia anteriormente, el doctor Tello, junto a Próspero Miranda, trabajaron en San Pedro de Casta, y en sus estudios hicieron referencia a los restos arqueológicos de la zona, entre ellos Markahuasi. Pero es el señor Daniel Ruzzo (de la Legión de los MASONES), quien desde 1952, y por un espacio aproximado de nueve años, vivió en la meseta de Markahuasi y fue quien la promocionó, dándola a conocer como centro turístico esotérico. Sus estudios se basaron en que dicha meseta, y especialmente sus piedras, eran obras escultóricas ciclópeas de una cultura antediluviana que llamó «masma».

Entre sus colaboradores estaba la señorita Marcela Olivas Wiston, quien explica en uno de sus trabajos que las rocas de la meseta son de origen volcánico (andesitas), que contienen feldespato de calcio y potasio, los cuáles al estar en contacto con el agua han erosionado dando lugar a figuras caprichosas, por lo tanto, son formaciones naturales (Olivas 1988).

Es así como en la plaza principal de la comunidad encontramos la Oficina Central de Turismo en donde, además de proporcionar información, se da los servicios de consulta de mapas, fotografías, servicio de albergue y alojamiento temporal, guías, portadores, arrieros (incluye acémilas), guardianes de campamento, etc. Pero, especialmente, en dicha oficina se lleva el control del registro de visitantes con el fin de administrar el ingreso de dichos servicios.

Siendo San Pedro de Casta un lugar muy rico en sitios arqueológicos y en tradiciones, no existe ningún tipo de apoyo de parte de entidades nacionales ni extranjeras. La comunidad tiene un Museo de Sitio, el cual se encuentra en el

colegio de secundaria, en donde se presentan algunos restos óseos, de textilera y cerámica recogidos por los propios comuneros. Lamentablemente, el turismo para el comunero representa un ingreso directo, es por esto que observamos en la comunidad la falta de personas capacitadas para enseñar, explicar y proteger los bienes culturales:

... le falta a la comunidad, a los alumnos incluso, investigar más, es decir, dar más de uno mismo, piensan que turismo solamente es: llegaron turistas les alquilo mi burro, vendo agua arriba... pero conocen lo que son cuentos, mitos, lugares pero tienen dificultad de expresarlos... no tienen interés por su propia historia...

Directora (e) Isabel Cisneros Francia
(Profesora de Historia y Geografía)

La última obra realizada por la comunidad casteña en unión de su alcalde es la construcción del Centro Recreacional «Viquil». Ubicado en el pie del monte de la jurisdicción de San Pedro de Casta, al margen izquierdo del río de Santa Eulalia, comprende un área de 16 hectáreas, su construcción comenzó el 8 de abril de 1999 y su inauguración se llevó a cabo el 1 de mayo del año 2000. Por medio de esta obra, Casta espera tener ingresos económicos para el desarrollo comunal.

Consideraciones finales

1. Al igual que en otras comunidades de Huarochiri, San Pedro de Casta tiene como principal actividad económica la agricultura. Por la misma realidad geográfica en que se encuentra la comunidad no puede hacer uso de maquinaria pesada sino de herramientas de mano, practicando así la tecnología tradicional andina, siendo un buen ejemplo de cómo en el mundo andino actual perduran las técnicas agrícolas e hidráulicas de tiempos ancestrales, las cuales fueron logros alcanzados por nuestros antepasados, antes de la llegada europea.

2. Toda organización y distribución, ya sea laboral o social que encontramos en la comunidad, tiene sus raíces especialmente en la administración prehispánica. Así, por ejemplo, la división de la comunidad en dos «parcialidades» hace referencia a

BREVE DESCRIPCIÓN GEOGRÁFICA, HISTÓRICA, SOCIAL, ECONÓMICA Y CULTURAL DE LA SIERRA LIMEÑA: SAN PEDRO DE CASTA

dos ayllus que subsisten pasado inclusive los tiempos de la colonia: Yacapar y Yanac. Según la tradición casteña, la parcialidad de Yacapar corresponde a la parte alta (serranos), mientras que Yanac es la parte baja (costeños) del pueblo.

3. En la mentalidad de la comuna perdura la mitología local del intermedio tardío. Es así como todo comunero tiene presente las leyendas referentes a Wallallo, Soqta, Kuri, etc. Lo que llama la atención es que la tradición Yauyo sobre la divinidad de Pariacaca no está claramente presente en la comunidad. La principal causa es que San Pedro de Casta al ser pueblo «reducido» reunió a diferentes etnias, ayllus, etc. por lo cual algunas concepciones fueron perdiéndose en el tiempo mientras que otras perduran, especialmente de aquellos ayllus más sobresalientes (probablemente los costeños).

4. La actual comunidad de San Pedro de Casta está compuesta, en su mayoría, por personas adultas que sólo han logrado alcanzar en estudios el nivel primario. Para el comunero, la educación comprende el conocimiento de su realidad geográfica y los medios de producción de su entorno (educación informal). Las últimas generaciones, es decir, los jóvenes han comenzado a migrar a las ciudades con la finalidad de seguir estudios superiores. Esto también trae como consecuencia que las fiestas, tradiciones, etc. de la comuna se pierdan o se transformen a causa de nuevas influencias traídas de las ciudades.

5. Lamentablemente no se toma en cuenta la historia, los valores y los aportes culturales que han existido en la zona. Siendo San Pedro de Casta uno de los pocos pueblos de Huarochiri con contar con un centro de secundaria, se torna necesario modificar en cierta manera los programas oficiales de educación (tanto en primaria como en secundaria) e incluir en el currículo de las asignaturas, especialmente de las Ciencias Sociales, temas relacionados a la realidad o entorno que les toca vivir. Especialmente la presencia de una historia local ayudaría no solamente al alumno sino a los comuneros a conocer la importancia de su existencia como comunidad, ya sea desde sus orígenes como parte de una gran imperio llamado Tahuantinsuyo, como, en la actualidad, la de formar parte del Estado peruano, conocimiento de un pasado que lamentablemente la mayoría de ellos no conoce o va perdiendo. Una historia local con la característica de ser

dinámica, que siempre se encuentre renovándose, presentando a una sociedad que va cambiando pero sigue manteniendo sus tradiciones y costumbres.



Camachicuy durante la Fiesta del Agua

Los camachicuy son autoridades de origen prehispánico que en San Pedro de Casta y durante la Fiesta del Agua o Champería son encargados de dirigir las faenas de la limpieza de las acequias. (Foto: psc.)



Tuhsma

Es la comida que se realiza desde el día jueves hasta el sábado de la primera semana de octubre. La comunidad se divide en cuatro «paradas» y cada una de ellas recoge víveres para la realización de una «olla común» para todos sus integrantes. Dicho almuerzo tiene fines de confraternidad.

BREVE DESCRIPCIÓN GEOGRÁFICA, HISTÓRICA, SOCIAL, ECONÓMICA
Y CULTURAL DE LA SIERRA LIMENA: SAN PEDRO DE CASTA

BIBLIOGRAFÍA

CURATOLA, M. y SILVA SANTISTEBAN F.

1995 *Historia y cultura del Perú*, Universidad de Lima, Lima.

ECHEANDIA, Juan

1981 *Tecnología y cambios en San Pedro de Casta*, Universidad Nacional Mayor de San Marcos, Lima, pp. 17-81

GENTILE LAFANELLE, Margarita

1981 «Apuntes para la historia colonial y las fiestas comunales de San Pedro de Casta», en *Boletín de Lima*, N.º 16,17,18, Lima, pp. 177-192

GELLES H., Paúl

1984 *Aguas, faenas y organización comunal en los Andes: el caso de San Pedro de Casta*. Tesis de Magister, PUCP, Lima.

1986 «Sociedades Hidráulicas en los Andes: Algunas perspectivas desde Huarochiri», en *Allpanchis*, N.º 27, pp. 99-144.

JARA SALAS, Alfonso

1975 *La educación informal en la comunidad de San Pedro de Casta*. Tesis de Licenciatura, Universidad Enrique Guzmán Lavalle, Chosica.

MILLA BATRES (ed.)

1995 *Atlas geográfico y documental del Perú*, Tomo IV, Lima.

OLIVAS WESTON, Marcela

1988 *Markahuasi: montana sagrada*, CONCYTEC, Lima.

1989 *De huacas y gentiles*, CONCYTEC, Lima.

Pedro P. Soto Canales

ROSTWOROWSKI DE DIEZ CANSECO, MARÍA

1977 *Etnia y sociedad: costa peruana prehispánica*, IEP, Lima, 1977.

1978 *Señorios indígenas de Lima y Callao*, IEP, Lima, 1978.

TELLO ROJAS, Julio César y Prospero Miranda

1923 «Wailallo: ceremonias gentilicias», en *Revista INKA*, volumen 1, N.º 2,
Lima, pp. 475-549

ENTREVISTAS

Sr. Flores Rojas, Herbert (Alcalde de la comunidad)

Sr. Medina Obispo, Walter (Regidor de la comunidad)

Sr. Rojas Jiménez, Edilberto (Presidente comunal)

Srta. Cisneros Francia, Isabel (Profesora)

Sra. Bautista Obispo, Herminda (Comedor)